






			ČÍSLO SOUPRAVY:
		PO PŘIPOMÍNKOVÉM ŘÍZENÍ	
REVIZE Č.	DATUM	ZMĚNA	

	MORAVIA CONSULT Olomouc a.s. LEGIONÁŘSKÁ 1085/8 , 779 00 Olomouc	tel.: +420 585 570 444
		IDS: kjee9md e-mail: moravia@moravia.cz http://www.moravia.cz

OBJEDNATEL		 Správa železnic, státní organizace Stavební správa východ, Nerudova 1, 779 00 Olomouc	
HLAVNÍ INŽENÝR PROJEKTU	ING. JOSEF BOHUSLAV 	VEDOUcí TÝMU: ING. PAVEL KUČERA	
ODPOVĚDNÝ PROJEKTANT	NAVRHL, VYPRACOVAL	KONTROLOVAL	
ING. ZDENĚK DOHNAL 	LENKA HRADLOVÁ 	ING. ZDENĚK DOHNAL 	
KRAJ: OLOMOUCKÝ	POVĚŘENÝ OÚ: PŘEROV	OBEC: PŘEROV	
„Rozšíření CDP Přerov - nová budova“		ZAK. ČÍSLO MCO	19 - 091 - 234 - UR
		ÚČEL	DUR
		DATUM	10/2021
		FORMÁT	-
Majetkoprávní část		MĚŘÍTKO	-
Pozemky a stavby dotčené stavbou		ČÁST 1.2	POŘ.Č. 1

Stavba: „Rozšíření CDP Přerov - nová budova“

Kraj : Olomoucký
Pověřená obec : Přerov
Katastrální území : Přerov [734713]

Objednatel :

Správa železnic, státní organizace

Dlážděná 1003/7, PSČ 110 00,
Stavební správa východ, Nerudova 1, 772 58 Olomouc

Stupeň dokumentace: Dokumentace pro územní řízení

Část dokumentace: I. Geodetická dokumentace I.2 Majetkoprávní část

Majetkoprávní část byla vypracována jako podklad pro stavební povolení a dále pro případný výkup či nájem pozemků potřebných pro realizaci stavby, jenž jsou ve vlastnictví jiných subjektů než Správy železnic s.o. a ČD a.s.

Jako podklad pro stanovení vlastnických vztahů k pozemkům byla zpracována účelová katastrální mapa na základě platných katastrálních map a dalších geodetických a popisných informací katastru nemovitostí.

Obvyklým způsobem je vyznačen obvod drážních pozemků. Drážním pozemkem se pro tento účel rozumí pozemky ve vlastnictví ČR - Správy železnic s.o. a pozemky ve vlastnictví České dráhy, a.s.

Drážní pozemky jsou vzájemně odlišeny i barvou parcelního čísla, tedy pozemky ve správě Správy železnic s.o.- sv.modrá barva, a par. číslo pozemků ve vlastnictví ČD a.s. - tmavě modrá barva. Viz legenda situací záborů.

Jako podklad pro vlastní zpracování geodetické dokumentace z hlediska majetkoprávního byly použity následující podklady:

- platné aktuální katastrální mapy a mapy dřívějších pozemkových evidencí
- údaje ze souboru geodetických a popisných informací katastru nemovitostí
- dálkový přístup ke katastru nemovitostí a nahlížení do katastru nemovitostí na serveru ČÚZK
- hranice záborů, určené projektanty jednotlivých stavebních objektů s respektováním požadavků investora.

Data byla zpracována programem Excel ve formě tabulky.

Graficky byly údaje zpracovány programem MicroStation v8i. Mapa zobrazující stav katastru nemovitostí je bez ohledu na druh a měřítko platné katastrální mapy souvisle vyhotovena v měřítku 1:1000 v souřadnicovém systému S-JTSK.

Majetkoprávní část dokumentace obsahuje tyto části:

- 1. Pozemky a stavby dotčené stavbou**
- 2. Situace záborů**

ad.1. Pozemky a stavby dotčené stavbou

Obsahem této části jsou údaje o jednotlivých drážních i mimodrážních pozemcích (ve smyslu zákona č.266/1994 Sb., O drahách) dotčených stavbou a o rozsahu i způsobu jejich dotčení.

Dotčení drážních pozemků

Pozemky investora stavby , Správa železnic s.o.

Pozemky ČD a.s.

- pozemky typu „A“ – pozemky určené k převodu na Správu železnic, s.o.
- pozemky typu „B“ – pozemky zůstávající v majetku ČD a.s..

Dotčení mimodrážních pozemků a z toho plynoucí záborů jsou rozděleny podle typu záboru na:

- záborů dočasné – potřebné jen po určitou dobu v době výstavby
- záborů pro následné věčné břemeno (např. kabel, stožár, odvodnění apod.) – tedy záborů dočasné s budoucím věčným břemenem
- záborů trvalé – tedy zastavění mimodrážního pozemku stavbou - na stavbě se nevyskytují

Veškeré potřebné údaje a informace o pozemcích dotčených stavbou jsou rozděleny do částí:

- **Pozemky a stavby dotčené stavbou - seznam**
 - **Pozemky a stavby dotčené stavbou + záborů**
 - **Pozemky sousední**
- **Pozemky a stavby dotčené stavbou – seznam**

Pro potřeby stavebního úřadu je uveden seznam pozemků a staveb na kterých se stavba umísťuje

Pozemky dotčené stavbou + záborů – dotčené pozemky jsou seříděny podle čísla parcel a katastrálních území se všemi údaji o těchto parcelách.

Drážní pozemky – tedy pozemky ve správě Správy železnic s.o. či ve vlastnictví ČD, a.s. - jsou doplněny o výčet jednotlivých SO a PS na daných pozemcích umístěvaných.

Nedrážní pozemky jsou doplněny údaji o zábořech podle typu jednotlivých záborů (trvalý, dočasný, s následným břemenem) a o označení SO a PS daný zábor vyvolávající .

Jednotlivé údaje - číslo parcely, druh, využití, list vlastnictví, velikost záboru a vlastník - jsou pro přehlednost zpracovány do tabulek.

Dočasné záborů jsou krátkodobé s délkou trvání do jednoho roku.

Výčet SO a PS v této tabulce, umístěných na jednotlivých drážních pozemcích nemusí být úplný. Jedná se o železniční dopravní cestu se všemi příslušenstvími.

Uvedené údaje o dotčených parcelách a velikostech záborů představují návrh na předběžný nájem pozemků a následné majetkové vypořádání po stavbě, vycházející z využití uvedených podkladů a současného stavu projektové dokumentaci

ad. 2. Situace záborů

Jedná se o grafické zpracování mapových pokladů zahrnující všechny dotčené pozemky včetně pozemků sousedních v měřítku 1 : 1000 s vyznačením uvažovaných záborů a s barevně odlišným vyznačením jednotlivých druhů záborů.

Situace zobrazují záborů pozemků stavbou s uvedením stavebních objektů, které tyto záborů vyvolávají.

Pozemky a stavby dotčené stavbou – seznam

"Rozšíření CDP Přerov – nová budova"

Pozemky a stavby dotčené stavbou - seznam

str.1

Parcela KN	výměra (m2)	LV	Druh / využití	Vlastník	Podíl
Pozemky a stavby - dotčené realizací stavby					
katastrální území Přerov					
Správa železnic s.o.					
5050/5	13	93	ostatní plocha, ostatní komunikace	ČR, Správa železnic, státní organizace, Dlážděná 1003/7, Nové Město, 11000 Praha 1	
5754/1	296	93	ostatní plocha, jiná	ČR, Správa železnic, státní organizace, Dlážděná 1003/7, Nové Město, 11000 Praha 1	
5754/2	600	93	zastavěná plocha a nádvoří	ČR, Správa železnic, státní organizace, Dlážděná 1003/7, Nové Město, 11000 Praha 1	
sočástí je stavba č.p. 3137			stavba technického vybavení		
5754/3	23	93	ostatní plocha, jiná plocha	ČR, Správa železnic, státní organizace, Dlážděná 1003/7, Nové Město, 11000 Praha 1	
5754/4	24	93	ostatní plocha, jiná plocha	ČR, Správa železnic, státní organizace, Dlážděná 1003/7, Nové Město, 11000 Praha 1	
5754/5	816	93	zastavěná plocha a nádvoří	ČR, Správa železnic, státní organizace, Dlážděná 1003/7, Nové Město, 11000 Praha 1	
sočástí je stavba č.p. 3423			jiná stavba		
5755/1	1625	93	ostatní plocha, jiná plocha	ČR, Správa železnic, státní organizace, Dlážděná 1003/7, Nové Město, 11000 Praha 1	
5755/2	2485	93	ostatní plocha, manipulační plocha	ČR, Správa železnic, státní organizace, Dlážděná 1003/7, Nové Město, 11000 Praha 1	
5755/7	32	93	ostatní plocha, jiná plocha	ČR, Správa železnic, státní organizace, Dlážděná 1003/7, Nové Město, 11000 Praha 1	
5755/10	907	93	zastavěná plocha a nádvoří	ČR, Správa železnic, státní organizace, Dlážděná 1003/7, Nové Město, 11000 Praha 1	
součástí je stavba č.p. 3286			stavba pro dopravu		

"Rozšíření CDP Přerov – nová budova"

Pozemky a stavby dotčené stavbou - seznam

str.2

Parcela KN	výměra (m2)	LV	Druh / využití	Vlastník	Podíl
5760/1	734	93	ostatní plocha, jiná plocha	ČR, Správa železnic, státní organizace, Dlážďená 1003/7, Nové Město, 11000 Praha 1	
5761/1	114	93	ostatní plocha, jiná plocha	ČR, Správa železnic, státní organizace, Dlážďená 1003/7, Nové Město, 11000 Praha 1	
5761/2	889	93	ostatní plocha, jiná plocha	ČR, Správa železnic, státní organizace, Dlážďená 1003/7, Nové Město, 11000 Praha 1	
5761/3	234	93	ostatní plocha, jiná plocha	ČR, Správa železnic, státní organizace, Dlážďená 1003/7, Nové Město, 11000 Praha 1	
5761/13	214	93	zastavěná plocha a nádvoří	ČR, Správa železnic, státní organizace, Dlážďená 1003/7, Nové Město, 11000 Praha 1	
součástí je stavba bez č.p.			stavba pro výrobu a skladování		
5761/16	58	93	zastavěná plocha a nádvoří	ČR, Správa železnic, státní organizace, Dlážďená 1003/7, Nové Město, 11000 Praha 1	
součástí je stavba bez č.p.			jiná stavba		
5761/30	13	93	zastavěná plocha a nádvoří	ČR, Správa železnic, státní organizace, Dlážďená 1003/7, Nové Město, 11000 Praha 1	
stavba na pozemku č.p. 3198			stavba pro administrativu		
5762	1163	93	zahrada	ČR, Správa železnic, státní organizace, Dlážďená 1003/7, Nové Město, 11000 Praha 1	
5764/3	883	93	ostatní plocha, jiná plocha	ČR, Správa železnic, státní organizace, Dlážďená 1003/7, Nové Město, 11000 Praha 1	
5764/4	33	93	zastavěná plocha a nádvoří	ČR, Správa železnic, státní organizace, Dlážďená 1003/7, Nové Město, 11000 Praha 1	
stavba na pozemku č.p. 3198			stavba pro administrativu		
5765	1813	93	ostatní plocha, manipulační plocha	ČR, Správa železnic, státní organizace, Dlážďená 1003/7, Nové Město, 11000 Praha 1	

"Rozšíření CDP Přerov – nová budova"

Pozemky a stavby dotčené stavbou - seznam

str.3

Parcela KN	výměra (m2)	LV	Druh / využití	Vlastník	Podíl
5767	447	93	zastavěná plocha a nádvoří	ČR, Správa železnic, státní organizace, Dlážďená 1003/7, Nové Město, 11000 Praha 1	
součástí pozemku je stavba bez č.p.			garáž		
5768	3448	93	ostatní plocha, jiná plocha	ČR, Správa železnic, státní organizace, Dlážďená 1003/7, Nové Město, 11000 Praha 1	
5770	542	93	ostatní plocha, jiná plocha	ČR, Správa železnic, státní organizace, Dlážďená 1003/7, Nové Město, 11000 Praha 1	
5771	247	93	ostatní plocha, jiná plocha	ČR, Správa železnic, státní organizace, Dlážďená 1003/7, Nové Město, 11000 Praha 1	
7282	209	93	zastavěná plocha a nádvoří	ČR, Správa železnic, státní organizace, Dlážďená 1003/7, Nové Město, 11000 Praha 1	
součástí pozemku je stavba bez č.p.			jiná stavba		
Parcela KN	výměra (m2)	LV	Druh / využití	Vlastník	Podíl

"Rozšíření CDP Přerov – nová budova"**Pozemky a stavby dotčené stavbou - seznam**

str.4

Parcela KN	výměra (m2)	LV	Druh / využití	Vlastník	Podíl
ČD,a.s.					
Pozemky typu A - určeny v rámci UMVŽST k převodu na investora, Správu železnic s.o.					
5753/1	1189	14090	ostatní plocha, manipulační plocha	České dráhy, a.s., nábreží Ludvíka Svobody 1222/12, Nové Město, 11000 Praha 1	
5761/31	167	14090	ostatní plocha, ostatní komunikace	České dráhy, a.s., nábreží Ludvíka Svobody 1222/12, Nové Město, 11000 Praha 1	
6868/83	342911	14090	ostatní plocha, dráha	České dráhy, a.s., nábreží Ludvíka Svobody 1222/12, Nové Město, 11000 Praha 1	
Pozemky typu B - pozemky zůstávající v rámci UMVŽST v majetku ČD a.s.					
5753/2	118	14090	ostatní plocha, manipulační plocha	České dráhy, a.s., nábreží Ludvíka Svobody 1222/12, Nové Město, 11000 Praha 1	
Parcela KN	výměra (m2)	LV	Druh / využití	Vlastník	Podíl
Pozemky a stavby mimodrážní - dotčené realizací stavby					
5050/2	44	10001	ostatní plocha , ostatní komunikace	Statutární město Přerov, Bratrská 709/34, Přerov I- Město, 75002 Přerov	
5752	125	10001	ostatní plocha , ostatní komunikace	Statutární město Přerov, Bratrská 709/34, Přerov I- Město, 75002 Přerov	

"Rozšíření CDP Přerov – nová budova"

Pozemky a stavby dotčené stavbou - seznam

str.5

Parcela KN	výměra (m2)	LV	Druh / využití	Vlastník	Podíl
5761/5	212	18454	ostatní plocha , ostatní komunikace	Banýrová Marie, Trávník 475/33, Přerov I-Město, 75002 Přerov	1/8
				Blisová Dobromila, Alšova 2622/1, Přerov I-Město, 75002 Přerov	1/8
				SJM Kessler Bedřich a Kesslerová Hana, Trávník 475/33, Přerov I-Město, 75002 Přerov	1/8
				Klobouček Roman Ing., Okružní 836, 25091 Zeleneč	1/16
				Mlčáková Hana, Vrchlického 655, 76502 Otrokovice	1/8
				Navrátilová Eva Ing., Optiky 2698/10, Přerov I-Město, 75002 Přerov	1/16
				Pastucha Petr MUDr., Blanická 433/10, Hodolany, 77900 Olomouc	1/8
				SJM Pastucha Jindřich MUDr. a Pastuchová Marie MUDr., Jaselská 1971/1, Přerov I-Město, 75002 Přerov	1/8
				Štěpáníková Andrea Mgr. Ph.D., Čechova 627/22, 75117 Horní Moštěnice	1/8
5826/1	53093	49	ostatní plocha, silnice	ČR, Ředitelství silnic a dálnic ČR, Na Pankráci 546/56, Nusle, 14000 Praha 4	
5826/4	2106	49	ostatní plocha , ostatní komunikace	ČR, Ředitelství silnic a dálnic ČR, Na Pankráci 546/56, Nusle, 14000 Praha 4	
5827/1	1324	10001	ostatní plocha , ostatní komunikace	Statutární město Přerov, Bratrská 709/34, Přerov I-Město, 75002 Přerov	
5827/2	484	10001	ostatní plocha , ostatní komunikace	Statutární město Přerov, Bratrská 709/34, Přerov I-Město, 75002 Přerov	
5827/10	135	10001	ostatní plocha , ostatní komunikace	Statutární město Přerov, Bratrská 709/34, Přerov I-Město, 75002 Přerov	
5827/11	23	10001	zsatvěná plocha a nádvoří	Statutární město Přerov, Bratrská 709/34, Přerov I-Město, 75002 Přerov	
stavba na pozemku č.p. 3198		93	stavba pro administrati vu	ČR, Správa železnic, státní organizace, Dlážďená 1003/7, Nové Město, 11000 Praha 1	

Pozemky a stavby dotčené stavbou + zábory

k.ú. Přerov

Pozemky a stavby dotčené stavbou + zábory

Parcela KN	výměra (m2)	LV	Druh / využití	Vlastník	Podíl				
Pozemky a stavby drážní - dotčené realizací stavby									
Správa železnic s.o.									
5050/5	13	93	ostatní plocha, ostatní komunikace	ČR, Správa železnic, státní organizace, Dlážděná 1003/7, Nové Město, 11000 Praha 1					
5754/1	296	93	ostatní plocha, jiná plocha	ČR, Správa železnic, státní organizace, Dlážděná 1003/7, Nové Město, 11000 Praha 1					
5754/2	600	93	zastavěná plocha a nádvoří	ČR, Správa železnic, státní organizace, Dlážděná 1003/7, Nové Město, 11000 Praha 1					
sočástí je stavba č.p. 3137			stavba technického vybavení						
5754/3	23	93	ostatní plocha, jiná plocha	ČR, Správa železnic, státní organizace, Dlážděná 1003/7, Nové Město, 11000 Praha 1					
5754/4	24	93	ostatní plocha, jiná plocha	ČR, Správa železnic, státní organizace, Dlážděná 1003/7, Nové Město, 11000 Praha 1					

k.ú. Přerov

Pozemky a stavby dotčené stavbou + zábory

5754/5	816	93	zastavěná plocha a nádvoří	ČR, Správa železnic, státní organizace, Dlážděná 1003/7, Nové Město, 11000 Praha 1					
sočástí je stavba č.p. 3423			jiná stavba						
5755/1	1625	93	ostatní plocha, jiná plocha	ČR, Správa železnic, státní organizace, Dlážděná 1003/7, Nové Město, 11000 Praha 1					
5755/2	2485	93	ostatní plocha, manipulační plocha	ČR, Správa železnic, státní organizace, Dlážděná 1003/7, Nové Město, 11000 Praha 1					
5755/7	32	93	ostatní plocha, jiná plocha	ČR, Správa železnic, státní organizace, Dlážděná 1003/7, Nové Město, 11000 Praha 1					
5755/10	907	93	zastavěná plocha a nádvoří	ČR, Správa železnic, státní organizace, Dlážděná 1003/7, Nové Město, 11000 Praha 1					
součástí je stavba č.p. 3286			stavba pro dopravu						
5760/1	734	93	ostatní plocha, jiná plocha	ČR, Správa železnic, státní organizace, Dlážděná 1003/7, Nové Město, 11000 Praha 1					
5761/1	114	93	ostatní plocha, jiná plocha	ČR, Správa železnic, státní organizace, Dlážděná 1003/7, Nové Město, 11000 Praha 1					

k.ú. Přerov

Pozemky a stavby dotčené stavbou + zábory

5761/2	889	93	ostatní plocha, jiná plocha	ČR, Správa železnic, státní organizace, Dlážděná 1003/7, Nové Město, 11000 Praha 1					
5761/3	234	93	ostatní plocha, jiná plocha	ČR, Správa železnic, státní organizace, Dlážděná 1003/7, Nové Město, 11000 Praha 1					
5761/13	214	93	zastavěná plocha a nádvoří	ČR, Správa železnic, státní organizace, Dlážděná 1003/7, Nové Město, 11000 Praha 1					
součástí je stavba bez č.p.			stavba pro výrobu a skladování						
5761/16	58	93	zastavěná plocha a nádvoří	ČR, Správa železnic, státní organizace, Dlážděná 1003/7, Nové Město, 11000 Praha 1					
součástí je stavba bez č.p.			jiná stavba						
5761/30	13	93	zastavěná plocha a nádvoří	ČR, Správa železnic, státní organizace, Dlážděná 1003/7, Nové Město, 11000 Praha 1					
stavba na pozemku č.p. 3198			stavba pro administrativu						
5762	1163	93	zahrada	ČR, Správa železnic, státní organizace, Dlážděná 1003/7, Nové Město, 11000 Praha 1					

k.ú. Přerov

Pozemky a stavby dotčené stavbou + zábory

5764/3	883	93	ostatní plocha, jiná plocha	ČR, Správa železnic, státní organizace, Dlážděná 1003/7, Nové Město, 11000 Praha 1					
5764/4	33	93	zastavěná plocha a nádvoří	ČR, Správa železnic, státní organizace, Dlážděná 1003/7, Nové Město, 11000 Praha 1					
stavba na pozemku č.p. 3198			stavba pro administrativu						
5765	1813	93	ostatní plocha, manipulační plocha	ČR, Správa železnic, státní organizace, Dlážděná 1003/7, Nové Město, 11000 Praha 1					
5767	447	93	zastavěná plocha a nádvoří	ČR, Správa železnic, státní organizace, Dlážděná 1003/7, Nové Město, 11000 Praha 1					
součástí pozemku je stavba bez č.p.			garáž						
5768	3448	93	ostatní plocha, jiná plocha	ČR, Správa železnic, státní organizace, Dlážděná 1003/7, Nové Město, 11000 Praha 1					
5770	542	93	ostatní plocha, jiná plocha	ČR, Správa železnic, státní organizace, Dlážděná 1003/7, Nové Město, 11000 Praha 1					
5771	247	93	ostatní plocha, jiná plocha	ČR, Správa železnic, státní organizace, Dlážděná 1003/7, Nové Město, 11000 Praha 1					

k.ú. Přerov

Pozemky a stavby dotčené stavbou + zábory

7282			zastavěná plocha a nádvoří					
součástí pozemku je stavba bez č.p.	209	93	jiná stavba	ČR, Správa železnic, státní organizace, Dlážděná 1003/7, Nové Město, 11000 Praha 1				

k.ú. Přerov

Pozemky a stavby dotčené stavbou + zábory

Parcela KN	výměra (m ²)	LV	Druh / využití	Vlastník	Podíl	Budoucí VB pozemky B (m ²)	Dočasný zábor - pozemky A	Dočasný zábor - pozemky B	Poznámka
ČD,a.s.									
Pozemky typu A - určeny v rámci UMVŽST k převodu na investora, Správu železnic s.o.									
5753/1	118	14090	ostatní plocha, manipulační plocha	České dráhy, a.s., nábřeží Ludvíka Svobody 1222/12, Nové Město, 11000 Praha 1			118		SO 32
5761/31	167	14090	ostatní plocha, ostatní komunikace	České dráhy, a.s., nábřeží Ludvíka Svobody 1222/12, Nové Město, 11000 Praha 1			167		SO 08, SO 22, SO 31, PS 21
6868/83	342911	14090	ostatní plocha, dráha	České dráhy, a.s., nábřeží Ludvíka Svobody 1222/12, Nové Město, 11000 Praha 1			1730		SO 01, SO 08, SO 18, SO 22, SO 25, SO 31, SO 41
Pozemky typu B - pozemky zůstávající v rámci UMVŽST v majetku ČD a.s.									
5753/2	1189	14090	ostatní plocha, manipulační plocha	České dráhy, a.s., nábřeží Ludvíka Svobody 1222/12, Nové Město, 11000 Praha 1				1189	SO 31
Parcela KN	výměra (m ²)	LV	Druh / využití	Vlastník	Podíl	Trvalý zábor- mimodrážní (m ²)	Dočasný zábor- mimodrážní (m ²)	VB (v délce) - mimodrážní (m ²)	Poznámka

k.ú. Přerov

Pozemky a stavby dotčené stavbou + zábory

Pozemky a stavby mimodrážní - dotčené realizací stavby									
5050/2	44	10001	ostatní plocha , ostatní komunikace	Statutární město Přerov, Bratrská 709/34, Přerov I-Město, 75002 Přerov		10			SO 08
5752	125	10001	ostatní plocha , ostatní komunikace	Statutární město Přerov, Bratrská 709/34, Přerov I-Město, 75002 Přerov		75			SO 08
5761/5	212	18454	ostatní plocha , ostatní komunikace	Banýrová Marie, Trávník 475/33, Přerov I-Město, 75002 Přerov	1/8		212		SO 31
				Blíšová Dobromila, Alšova 2622/1, Přerov I-Město, 75002 Přerov	1/8				
				SJM Kessler Bedřich a Kesslerová Hana, Trávník 475/33, Přerov I-Město, 75002 Přerov	1/8				
				Klobouček Roman Ing., Okružní 836, 25091 Zeleneč	1/16				
				Mlčáková Hana, Vrchlického 655, 76502 Otrokovice	1/8				
				Navrátilová Eva Ing., Optiky 2698/10, Přerov I-Město, 75002 Přerov	1/16				
				Pastucha Petr MUDr., Blanická 433/10, Hodolany, 77900 Olomouc	1/8				
				SJM Pastucha Jindřich MUDr. a Pastuchová Marie MUDr., Jaselská 1971/1, Přerov I-Město, 75002 Přerov	1/8				
				Štěpáníková Andrea Mgr. Ph.D., Čechova 627/22, 75117 Horní Moštěnice	1/8				
5826/1	53093	49	ostatní plocha, silnice	ČR, Ředitelství silnic a dálnic ČR, Na Pankráci 546/56, Nusle, 14000 Praha 4			310	25	SO 31, SO 22

k.ú. Přerov

Pozemky a stavby dotčené stavbou + zábory

5826/4	2106	49	ostatní plocha , ostatní komunikace	ČR, Ředitelství silnic a dálnic ČR, Na Pankráci 546/56, Nusle, 14000 Praha 4			1135	35 , 88, 96, 37	SO 31, SO 21 , SO 22
--------	------	----	---	---	--	--	------	------------------------	-----------------------------

k.ú. Přerov

Pozemky a stavby dotčené stavbou + zábory

5827/1	1324	10001	ostatní plocha , ostatní komunikace	Statutární město Přerov, Bratrská 709/34, Přerov I-Město, 75002 Přerov		3			SO 08
5827/2	484	10001	ostatní plocha , ostatní komunikace	Statutární město Přerov, Bratrská 709/34, Přerov I-Město, 75002 Přerov		484			SO 01, SO 02, SO 08, SO 11, SO 17, SO 21, SO 22, SO 31, SO 41, PS 21
5827/10	135	10001	ostatní plocha , ostatní komunikace	Statutární město Přerov, Bratrská 709/34, Přerov I-Město, 75002 Přerov		135			SO 08, SO 21, SO 22, SO 31, PS 21
5827/11	23	10001	zsatvěná plocha a nádvoří	Statutární město Přerov, Bratrská 709/34, Přerov I-Město, 75002 Přerov		23			SO 08, SO 22, SO 31, PS 21
stavba na pozemku č.p. 3198		93	stavba pro administrativu	ČR, Správa železnic, státní organizace, Dlážděná 1003/7, Nové Město, 11000 Praha 1					

Pozemky sousední

Stavba: „Rozšíření CDP Přerov - nová budova“

Kraj : Olomoucký
Pověřená obec : Přerov
Katastrální území : Přerov [734713]

Objednatel :

Správa železnic, státní organizace

Dlážděná 1003/7, PSČ 110 00,
Stavební správa východ, Nerudova 1, 772 58 Olomouc

Stupeň dokumentace: Dokumentace pro územní řízení

Část dokumentace: I. Geodetická dokumentace
I.2 Majetkoprávní část

Přehled pozemků sousedních ke stavbě:

Kat. území: Přerov

1042/1, 5050/1, 5747/19, 5776/1, 5781/13, 5781/22, 5781/75, 5826/5